



Cittadinanza globale e cartografie



Le infinite mappe per leggere
il mondo con sguardo decoloniale.



Spunti bibliografici



Colonialismo, decolonizzazione e neocolonialismo:

Edward W. Said *Orientalism*. - Feltrinelli, 2003.

Achille Mbembe *Emergere dalla lunga notte. Studio sull'Africa decolonizzata*. - Meltemi, 2018.

Anne Cecile Robert *L'Africa in soccorso dell'occidente*. - EMI, 2006.

Filomeno Lopes *E se l'Africa scomparisse dal mappamondo?* - Armando Editore, 2009.



Saggi su stereotipizzazione e nuovi linguaggi:

Igiaba Scego, Chiara Piaggio *Africana. Raccontare il Continente al di là degli stereotipi.* - Feltrinelli, 2021.

Marilena Umhuza Delli *Lettera di una madre afrodiscendente alla scuola italiana.* - People, 2022.

Toni Morrison *L'importanza di ogni parola.* - Milano, Frassinelli, 2019.

D. Faloyin *Africa Is Not A Country, Breaking Stereotypes of Modern Africa.* - Random House, 2022.



Romanzi, racconti, reportage:

A cura di Igiaba Scego *Future. Il domani narrato delle voci di oggi.* Effequ, 2019.

Ryszard Kapuscinski *In viaggio con Erodoto.* Ebanco.

Toni Morrison: *L'origine degli altri (The Origin of Others, 2017).* Milano, Frassinelli, 2018.



1 Strumenti digitali: portali di approfondimento



RULAC conflict map

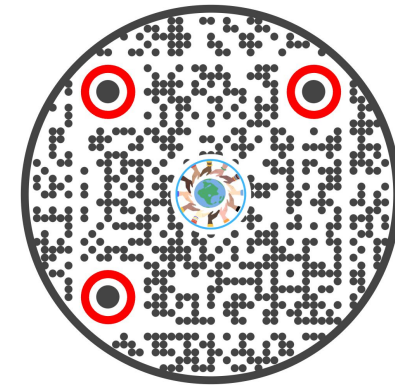
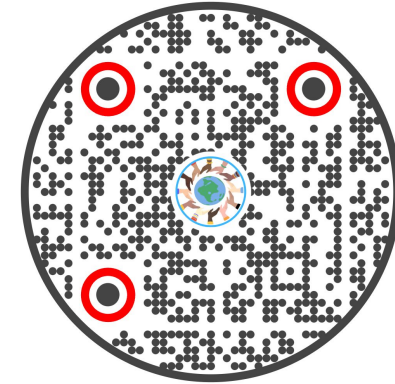
Permette di raccogliere informazioni generali ma aggiornate sulle aree di crisi nel mondo.

<https://www.rulac.org/browse/map>

Migration Data Portal

Permette di raccogliere informazioni generali e aggiornate sulle migrazioni a livello globale e regionale.

<https://www.migrationdataportal.org>





Environmental Justice atlas

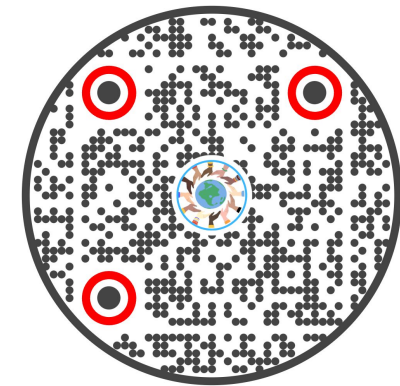
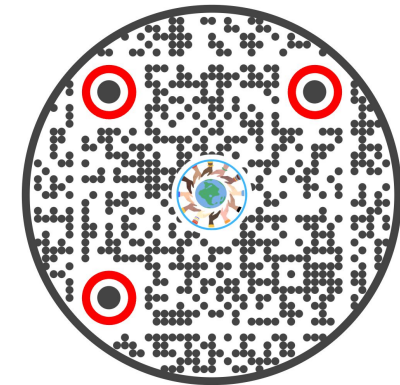
Monitoraggio aree a rischio ambientale, miniere, land grabbing, estrazione etc.

<https://ejatlas.org/>

Global forest watch

Monitoraggio sulla deforestazione e perdita di biodiversità.

<https://www.globalforestwatch.org/map/>





2 Esplorare e approfondire in autonomia



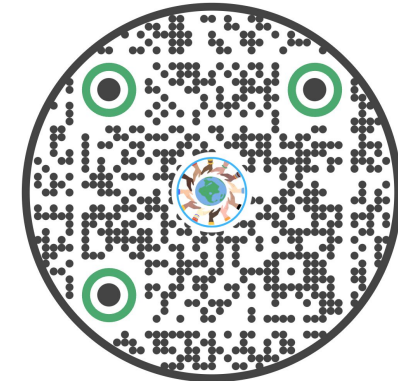
Copernicus browser

- Risoluzione bassa (1 px / 10 - 15 m)
- Aggiornamento costante (4/5 giorni)
- Database storico

Utilità

Analisi e ricerche su temi ambientali o su ambiti estesi (deforestazione, consumo estensivo di suolo, miniere etc.)
verifiche su effetti di avvenimenti molto recenti.

<https://apps.sentinel-hub.com/sentinel-playground>





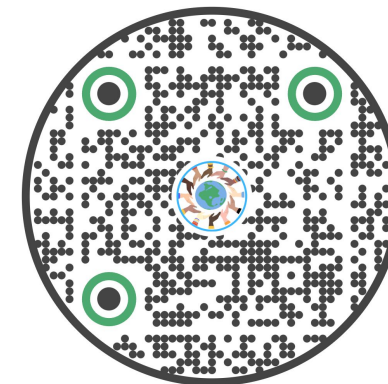
FIRMS Nasa

- Monitoraggio incendi e sorgenti di calore
- Aggiornamento quotidiano
- Database storico limitato (1 mese)

Utilità

Analisi, ricerche e monitoraggio su incendi, industrie inquinanti o esplosioni, da incrociare con gli altri strumenti.

<https://firms.modaps.eosdis.nasa.gov/map>





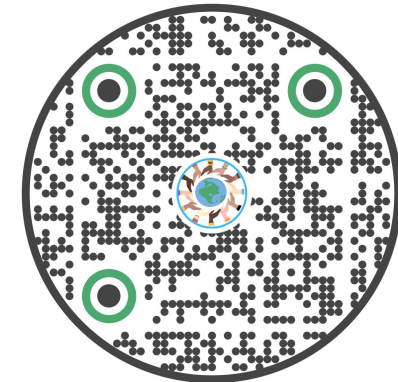
Google Earth PRO

- Risoluzione molto alta (1 px / 50/100 cm)
- Aggiornamento incostante (da 30 giorni a 5 anni)
- Database storico esteso

Utilità

Analisi e ricerche di dettaglio, misurazioni complesse, creazione di mappe e sovrapposizioni, visualizzazione 3D del suolo e delle principali città, possibilità di scaricare immagini ad altissima risoluzione.

<https://www.google.it/intl/it/earth/versions/#earth-pro>





Marine Traffic



Monitoraggio in tempo reale di navi e imbarcazioni.

<https://www.marinetraffic.com/>

Flightradar24

Monitoraggio in tempo reale di aerei elicotteri e velivoli.

<https://www.flightradar24.com/>





3 Organizzare ricerche, dati e attività partecipative



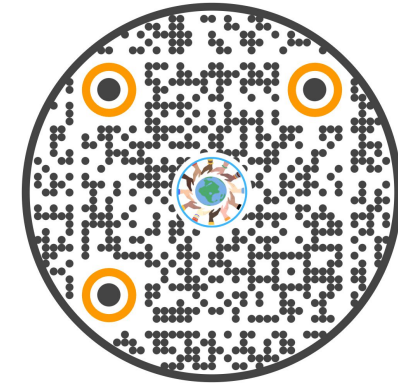
Google Earth (web o app)

- Very high resolution (1 px / 50/100 cm)
- Aggiornamento incostante (da 30 giorni a 5 anni)
- Nessun database storico

Utilità

Analisi e ricerche di dettaglio, misurazioni semplici, creazione di mappe di lavoro condivise, possibilità di embed, visualizzazione 3D del suolo e delle principali città.

<https://www.google.it/intl/it/earth>





4 Siti, portali e strumenti di approfondimento per studenti



Siti web:

AFRITERRA - <https://catalog.afriterra.org/>

Raccolta interattiva e navigabile di antiche mappe e rappresentazioni del continente africano.

PLACEMARKS-AFRICA - www.placemarks-africa.org

Raccolta di immagini satellitari per approfondire temi ambientali e sociali nel continente africano.



Account Instagram di informazione e approfondimento:

[@weafricansunited](#)

Collettivo afroitaliano di divulgatori su temi storici e di attualità legati a una narrazione diversa del continente africano.

[@africasacountry \(inglese\)](#)

Account di informazione e approfondimento.

[@africarivista](#)

Notizie e approfondimenti sul continente africano.

[@the.world.in.maps](#)

Rassegna di mappe tematiche.



Cittadinanza globale e cartografie

Grazie per l'attenzione.

*Questa pubblicazione è stata realizzata con il contributo della Agenzia Italiana per la Cooperazione allo Sviluppo (AICS). I contenuti di questa pubblicazione sono di esclusiva responsabilità del progetto **CO.DI.RE** Parma e non rappresentano necessariamente il punto di vista dell'Agenzia. Le opinioni espresse nella presente pubblicazione non impegnano in alcun modo l'AICS, che non è responsabile per l'uso che potrebbe essere fatto delle informazioni in essa contenute.*

Contatti: www.aics.gov.it |
comunicazione@aics.gov.it



Comune di Parma



PROVINCIA
DI PARMA



Comune di
SORBOLO MEZZANI



People for development



CASCO
LEARNING

