



Cittadinanza globale e cartografie



Le infinite mappe per leggere
il mondo con sguardo decoloniale.



Qual è il primo concetto
che associ alla parola
AFRICA?





Rappresentare il mondo

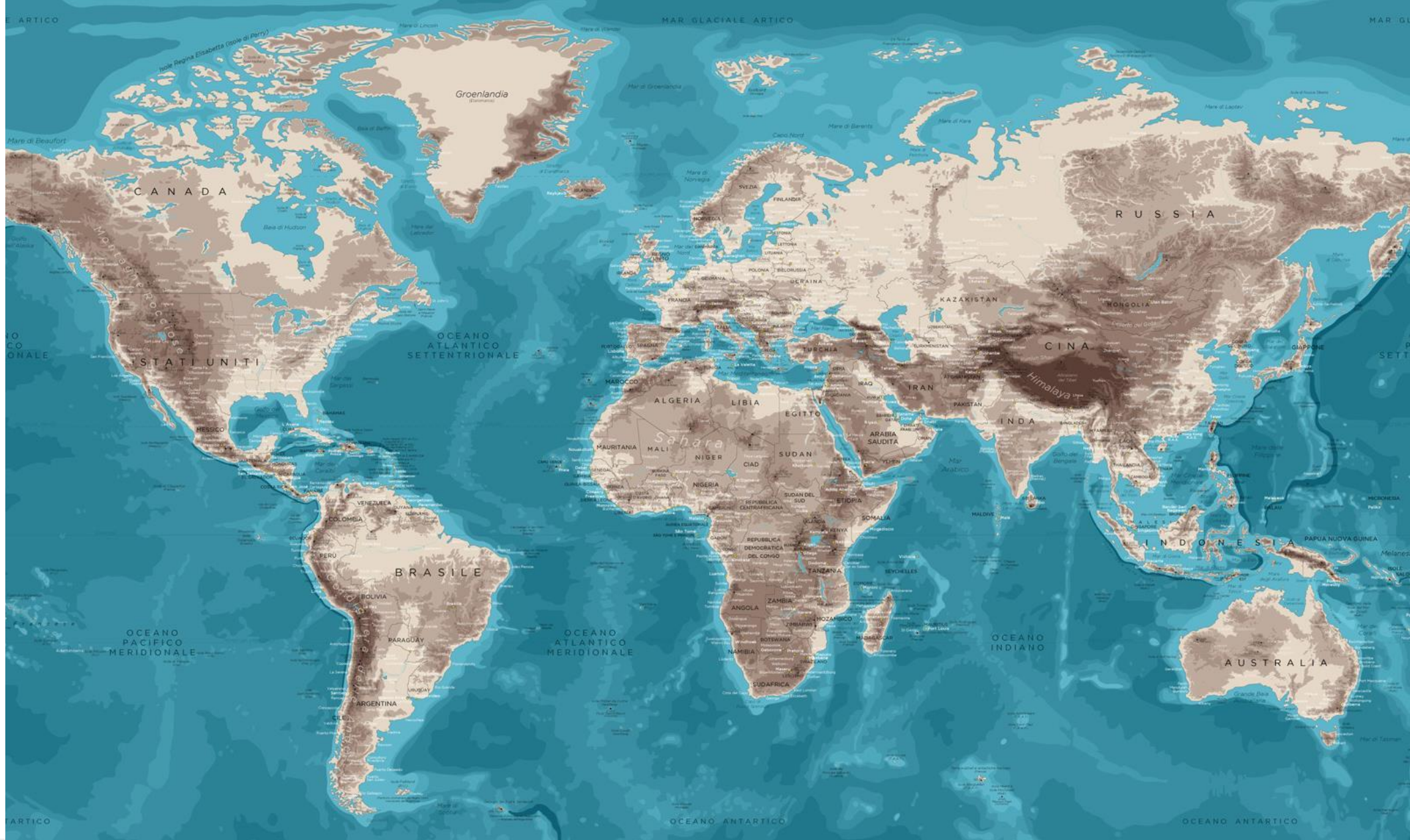
Convenzioni, eurocentrismo
e visione del mondo nella cartografia comune.



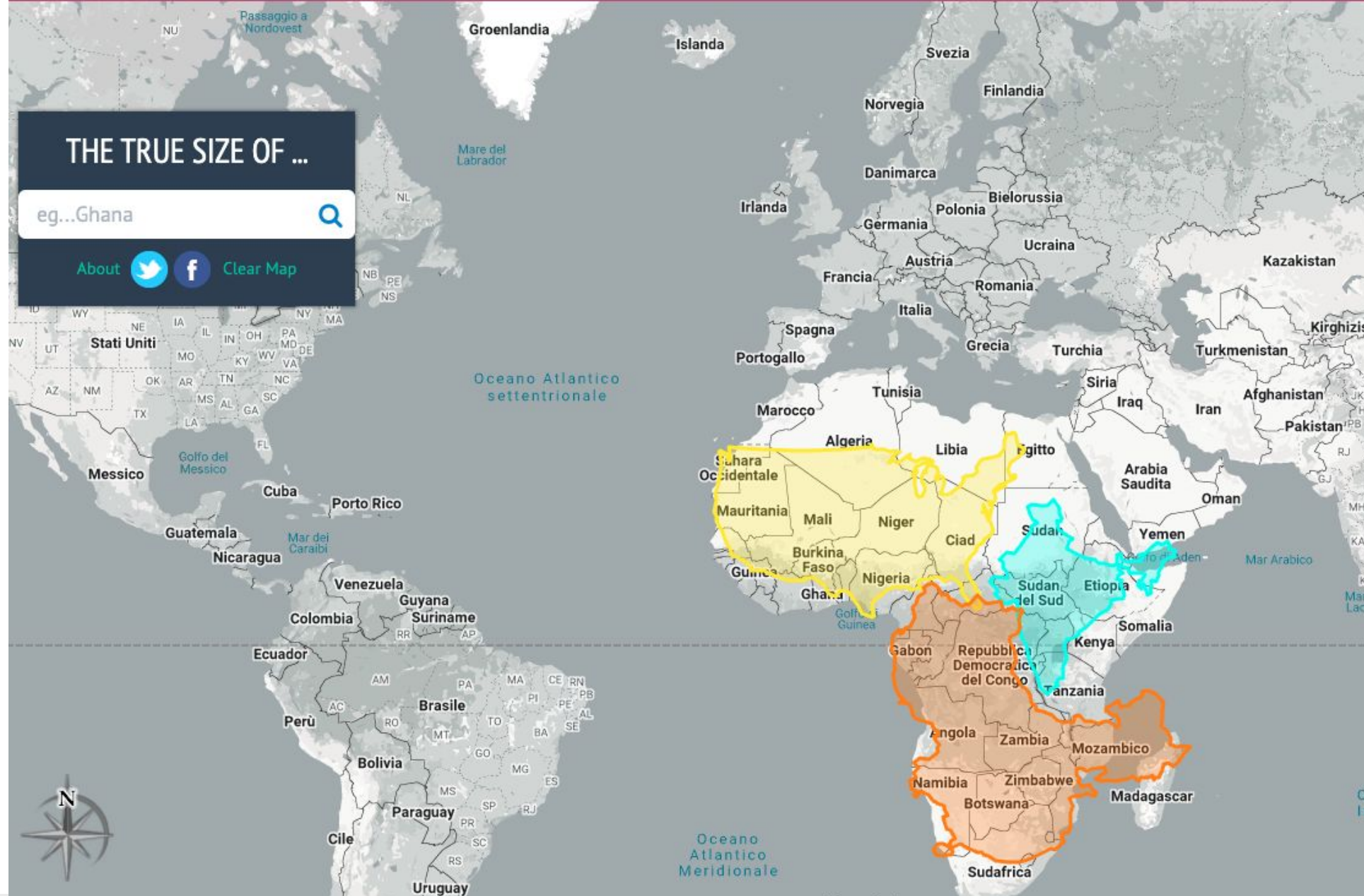

Proiezione di Peters



Proiezione
di Mercatore



www.thetruesize.com





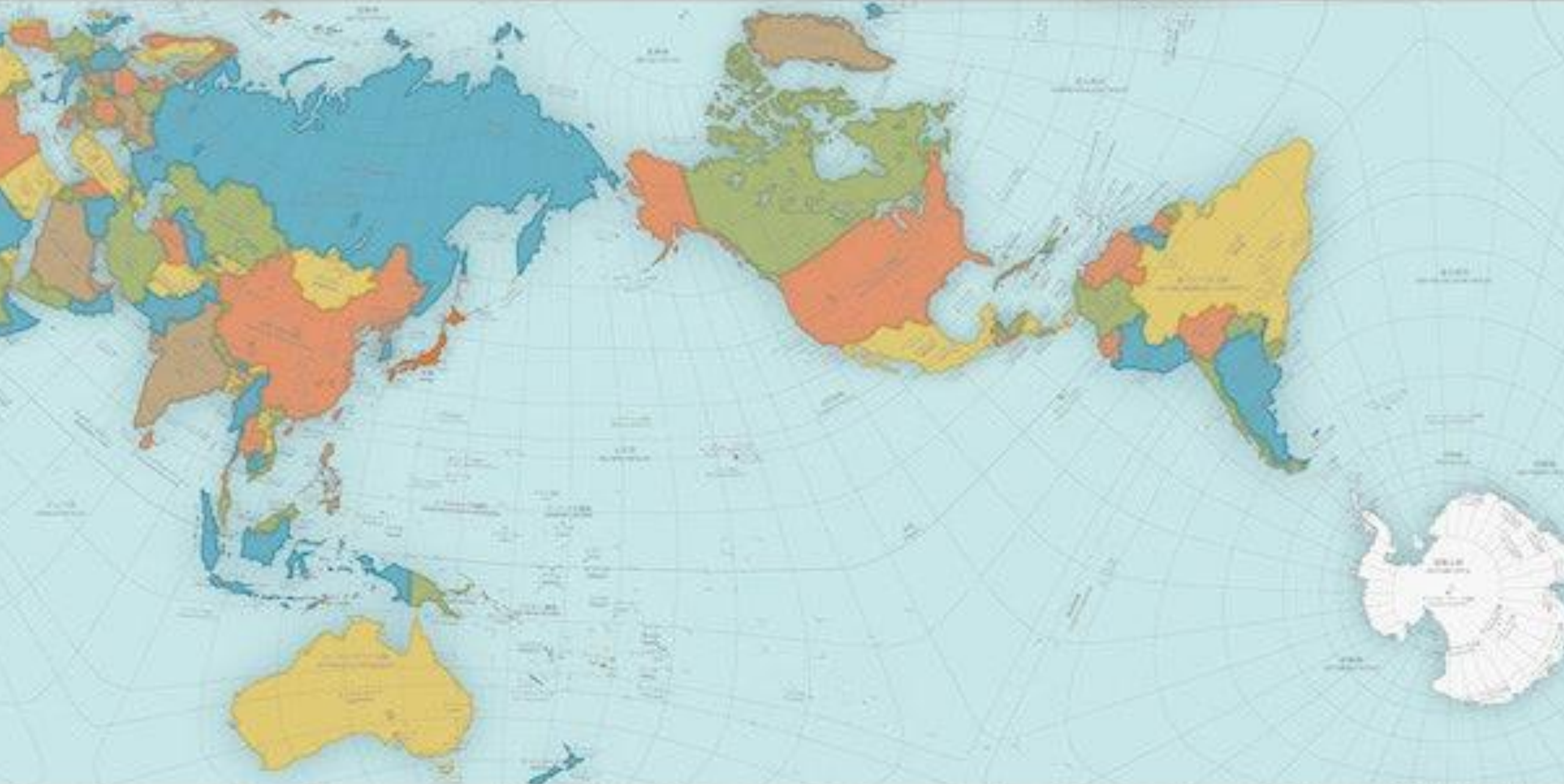
Le convenzioni nella rappresentazione cartografica

- Orientamento delle carte: nord e sud
- Meridiano zero ed eurocentrismo
- Uso dei colori nelle carte politiche











AGENZIA ITALIANA
PER LA COOPERAZIONE
ALLO SVILUPPO

CO.DI.RE.

CO nsapevolezza, DI alogo e RE sponsabilizzazione
per un nuovo modello di **EDUCAZIONE ALLA CITTADINANZA GLOBALE**



Il progetto Co.Di.Re. è co-finanziato dall'Agencia Italiana per la Cooperazione allo Sviluppo. Progetto AID 012618/01/6.

Hic sunt Leones

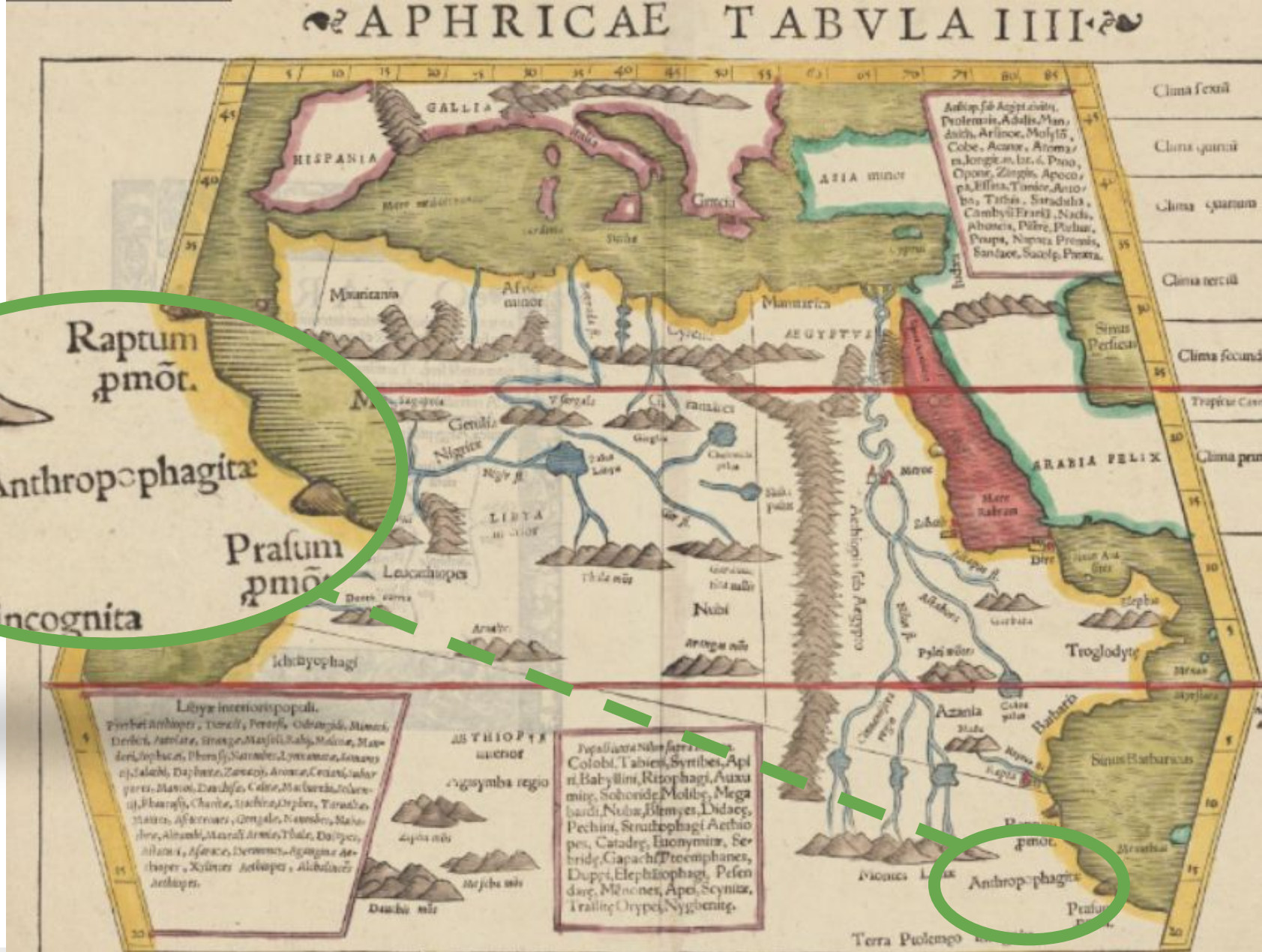
Mappe e stereotipi sul continente africano
dall'antichità all'epoca coloniale.



Quarta Africae Tabula - 1478




Quarta Africae Tabula - 1478



Munster map - 1554





Munster map - 1554

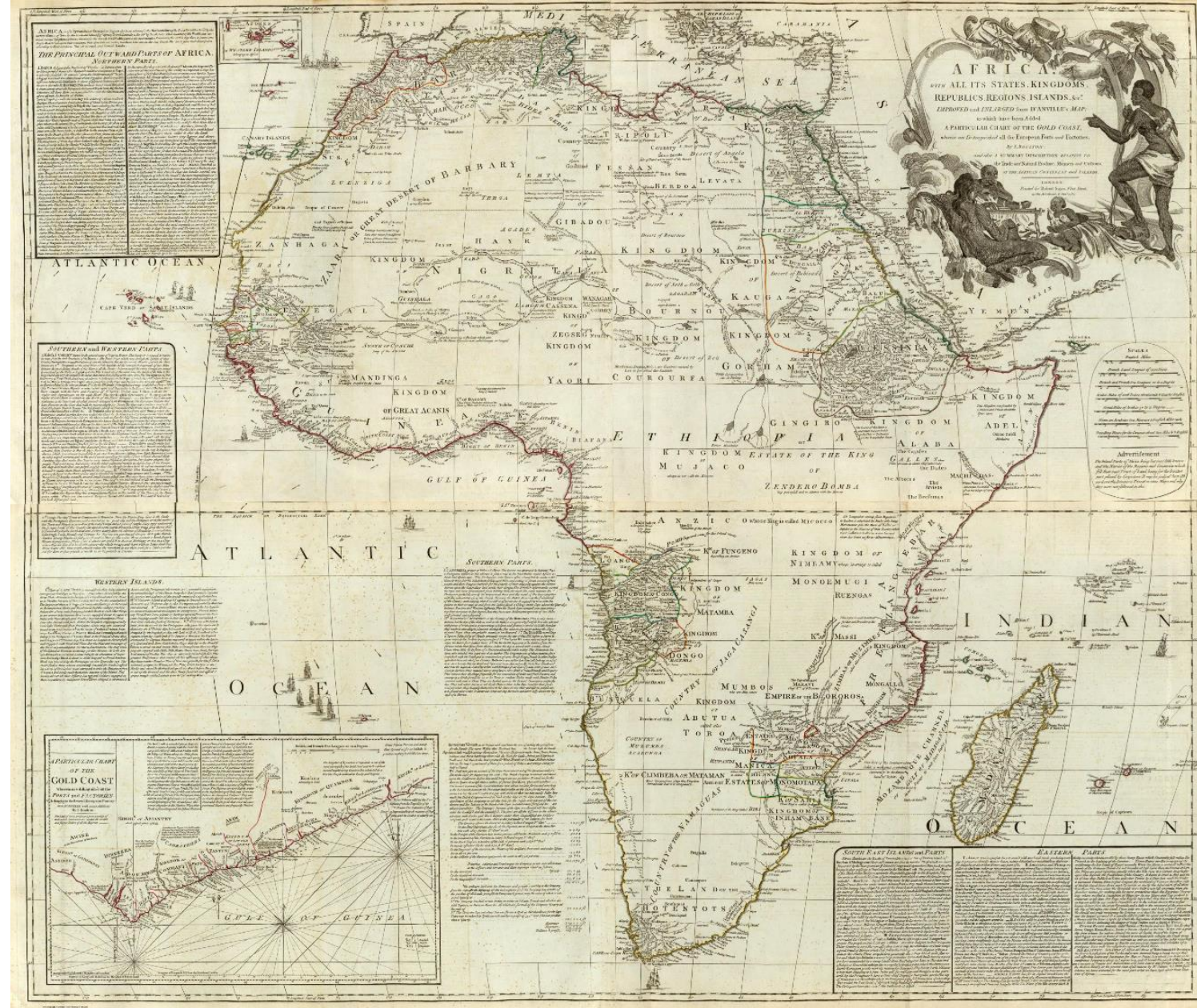
Blaeu map - 1629



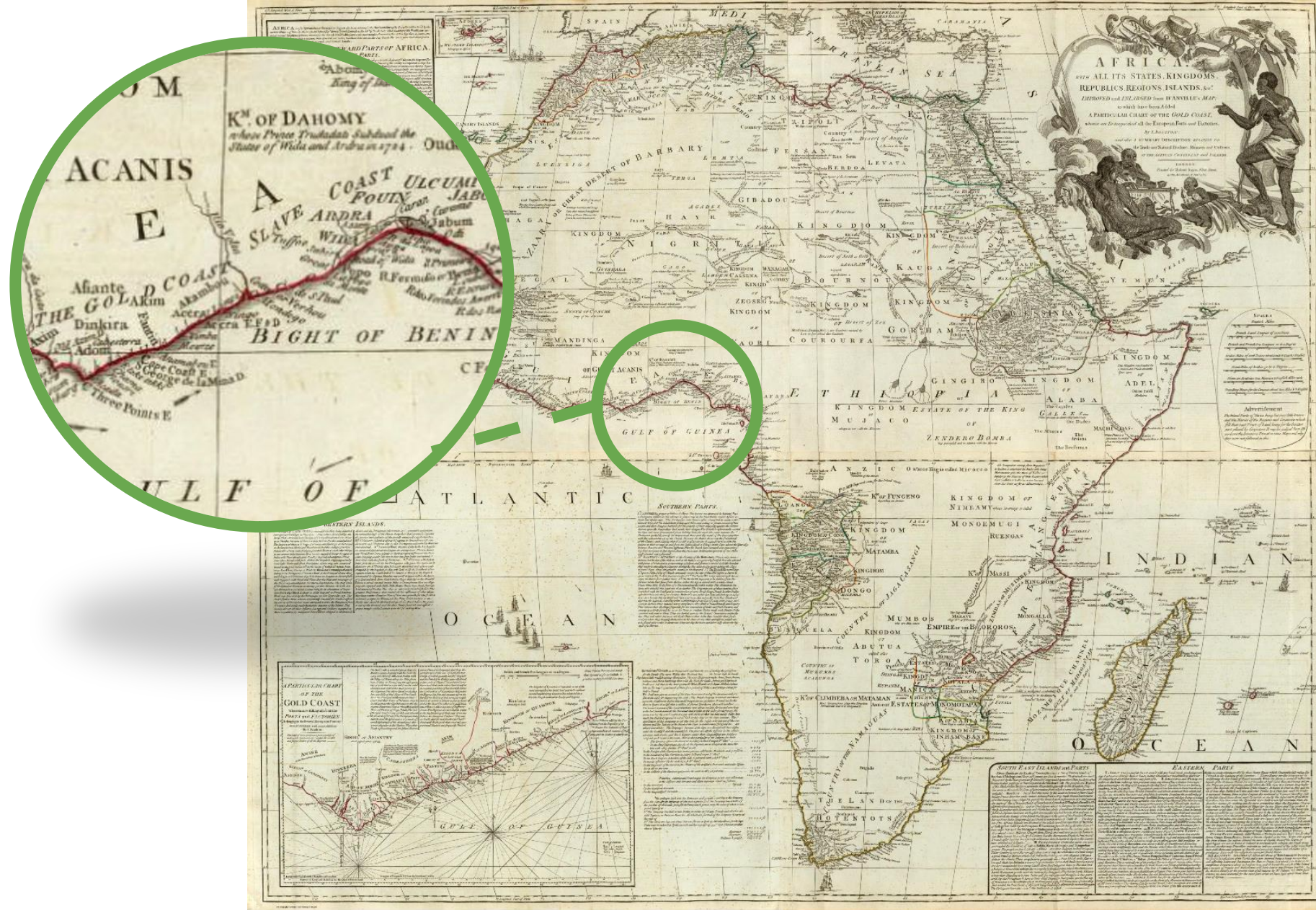
Blaeu map - 1644



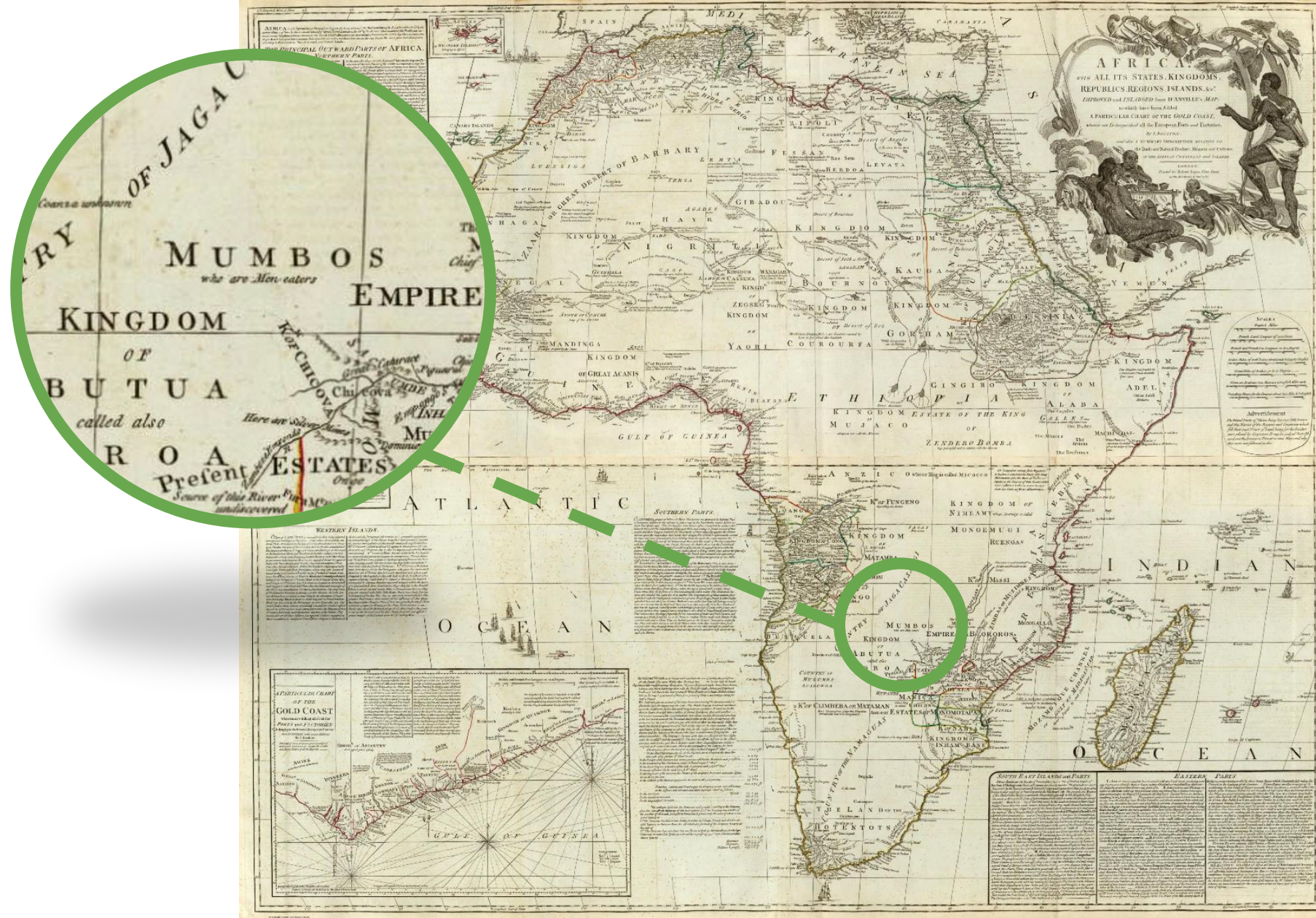
Boulton map - 1787




Boulton map - 1787



Boulton map - 1787



Boulton map - 1787

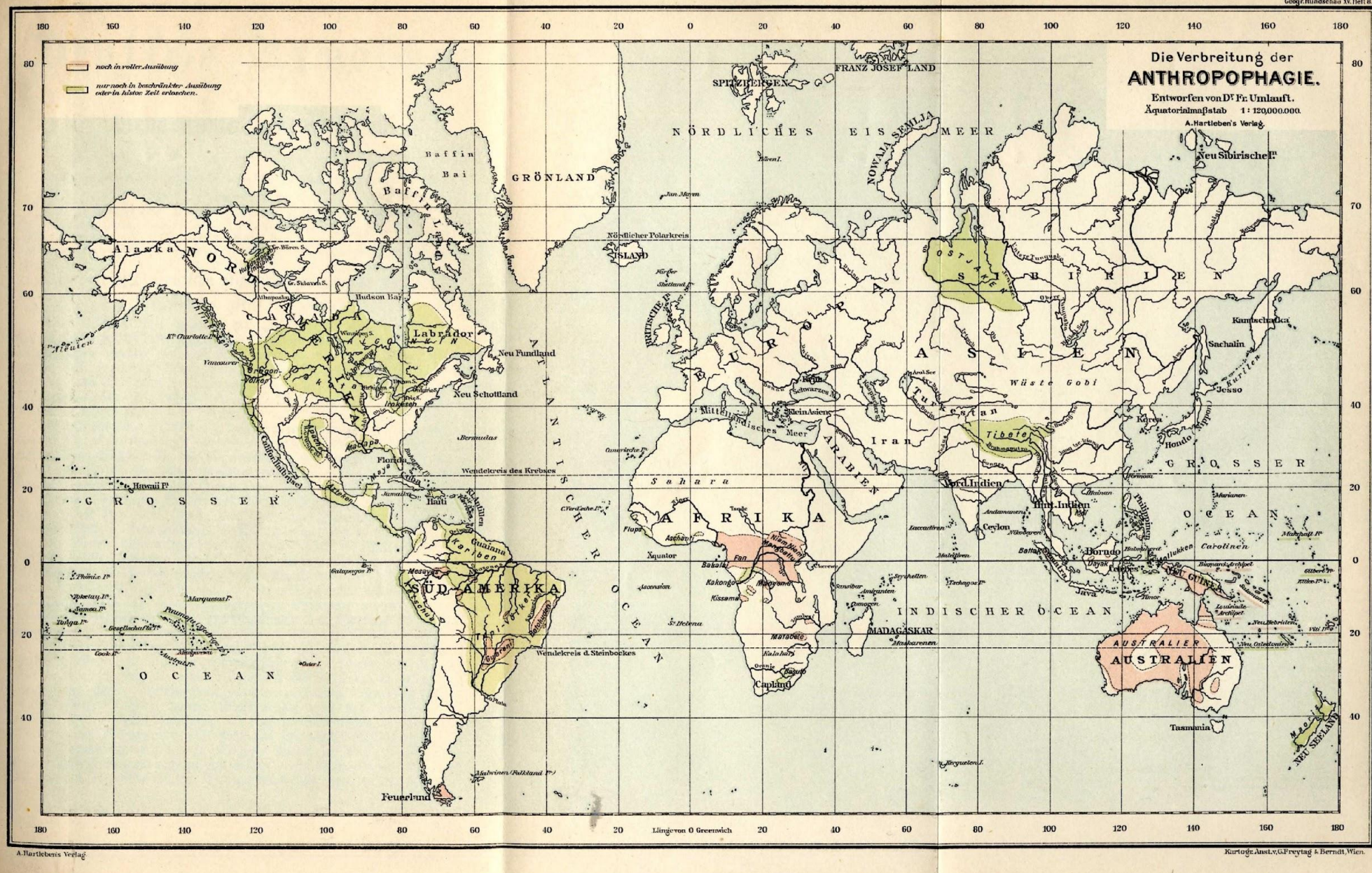


Herisson map - 1829

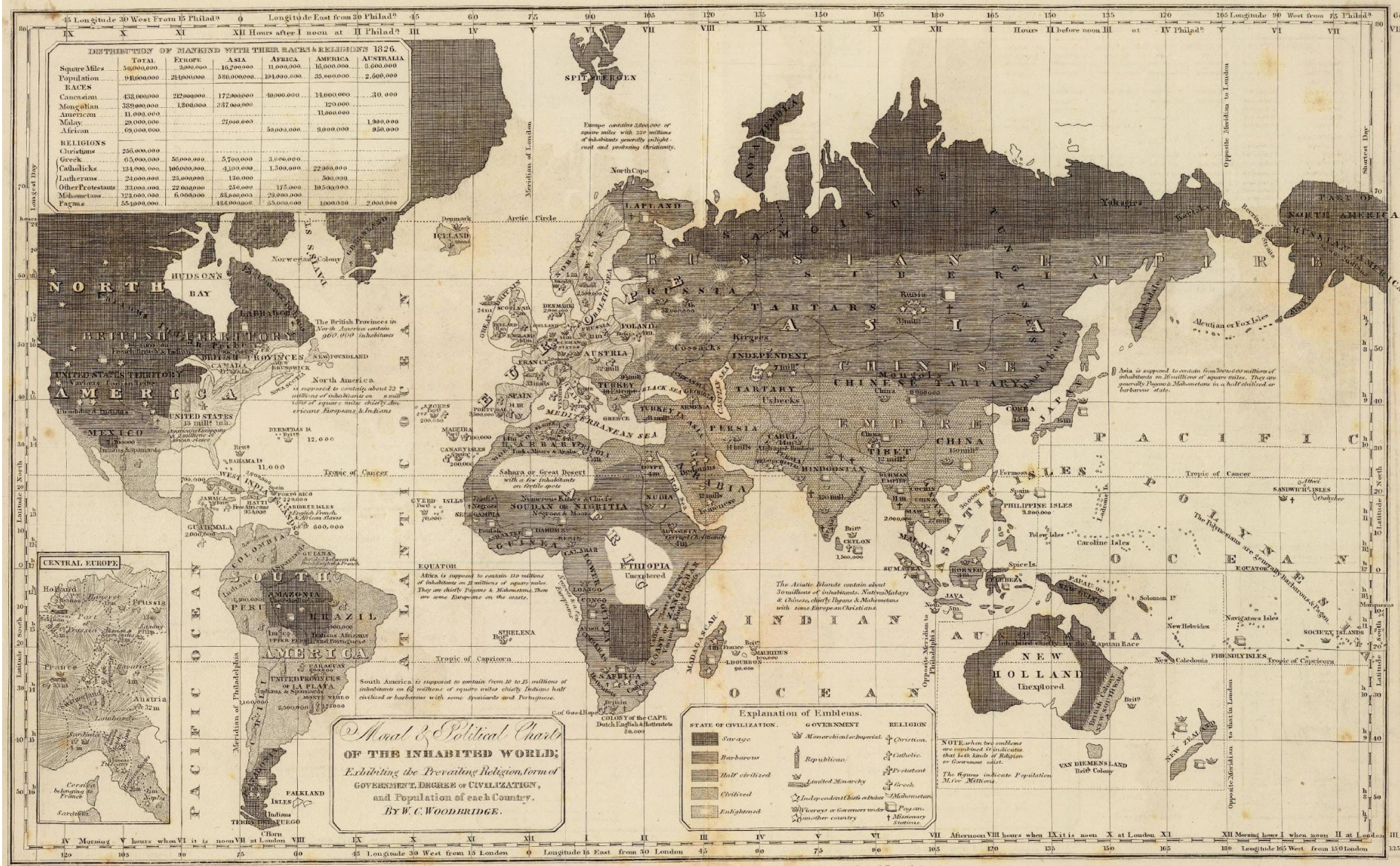




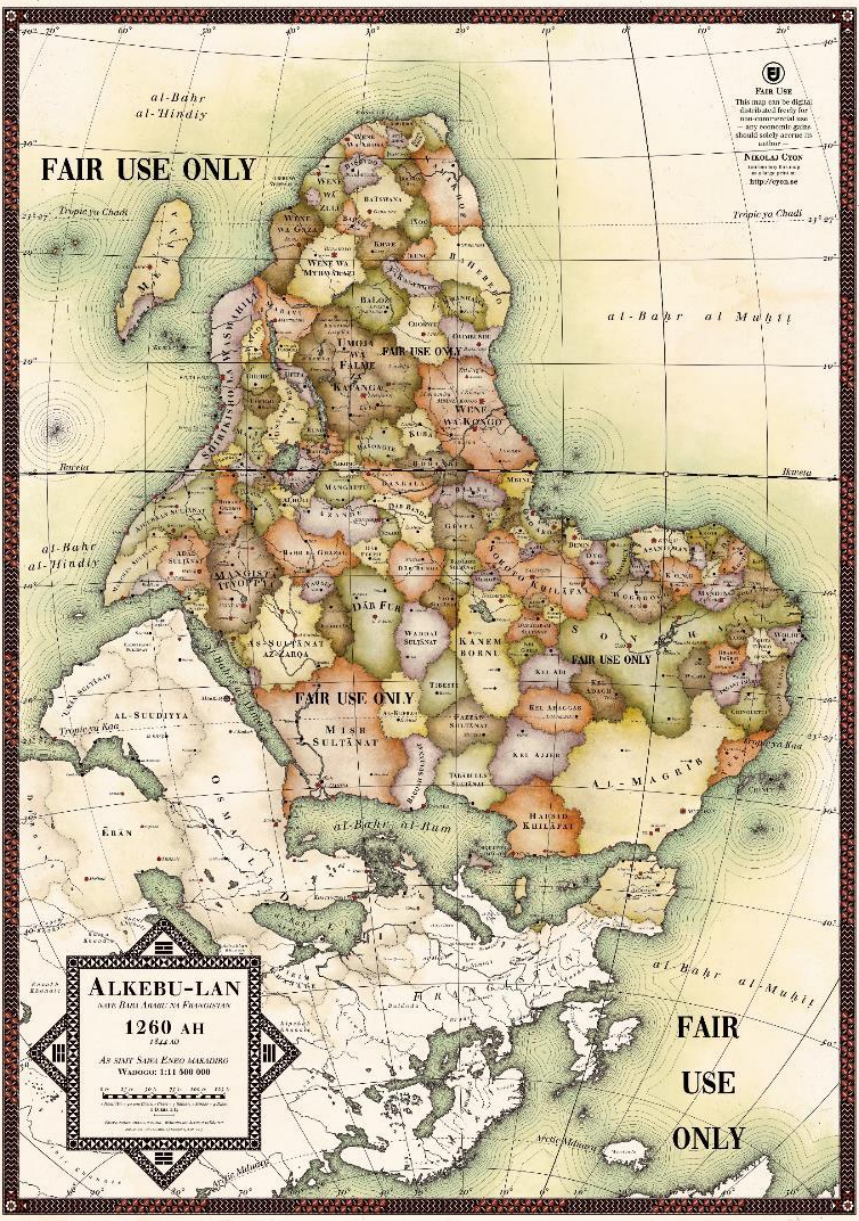
Herisson map - 1829



1893



Cittadinanza globale e cartografie - Le infinite mappe per leggere il mondo con sguardo decoloniale.



Cittadinanza globale e cartografie - Le infinite mappe per leggere il mondo con sguardo decoloniale.



Nuove mappe dell'Africa

Vecchi e nuovi stereotipi sul continente africano
fra mappe, narrazioni e nuovi media

Mappa degli stereotipi contemporanei





Freepik Immagini di Africa Ma...



Lonely Planet East Africa travel - Lon...



National Geographic Society Africa: Human Geography



TripADeal Ultimate African Adventure | TripADeal



Hotels.com Africa - What you need to know be...



www.eda.admin.ch Nord Africa (Tunisia, Libia, Marocco, Egitt...



Africa Rivista I corpi speciali dell'Africa | Rivista Africa



Wikipedia Africa - Wikipedia



Dreamstime Exploring the beauty of Africa - Dreamstime



Onu Italia Africa: Onu, si apre a Nairobi la 'Settimana del...



Smarttraveller South Africa Travel Advice & Safety | Smart...



Ricerche più frequenti

- cartina geografica africa
- africani



Il Primato Nazionale
Non solo europei: anche gli africa...



Medici con l'Africa Cuamm
Rubrica | appunti africaniAnno 2021 | Medi...



CIDSE
CIDSE sostiene le voci dei popoli africani al ver...



VadoinAfrica
Facile dire "Africa" (se non sai quanto è g...



il manifesto
E' il '68 dei giovani africani, non si faran...



Redattore Sociale
Minori, Unicef: bambini africani so...



SettimanaNews
Sguardi africani sull'Africa /1 - Settiman...



Focus.it
Perché in Africa l'impatto della cov...



Pinterest
7 ottime idee su Bamb...



la Repubblica
Africa, "panafricanismo": un concet...



Giovani Genitori
Bambini Africani ed Europei le ...





Prezi Africa subsahariana by on Prezi Next



ANSA Tunisia: preoccupazione tra studenti s...



Il Dubbio Migranti subsahariani vittime di violen...



Wikipedia Alfabetizzazione nell'Africa subsahariana - ...



La Repubblica Tunisia: attacchi contro la comunità subsa...



Welfare Network (CR) Pianeta Migranti. Dalla Tunisia fuggono i tunisi...



Internazionale La Tunisia non è un paese sicuro per i mi...



Nigrizia Tunisia e migranti: il paese si scopre razzista...




Corriere dello Sport Tunisia: ancora scontri su...



Progetto Melting Pot Europa Il nord del Marocco non è terra per i subs...



Ricerche correlate

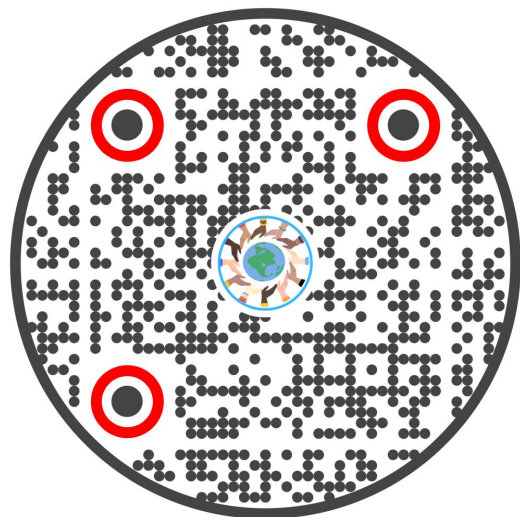
 africa subsahariana





Il progetto Co.Di.Re. è co-finanziato dall'Agencia Italiana per la Cooperazione allo Sviluppo. Progetto AID 012618/01/6.

www.carbonmap.org/



Mappare il «New scramble for Africa»

- Sfruttamento delle materie prime
- Land grabbing
- Attività estrattive, agroindustria, cambiamenti climatici



RD Congo

- Estrazione di terre rare per tecnologie
- Estrazione di rame e cobalto per batterie



RD CONGO
Lubumbashi





Nigeria, Algeria e Libia

→ Estrazione fonti fossili:
petrolio e gas



NIGERIA
Delta state



NIGERIA
Delta state

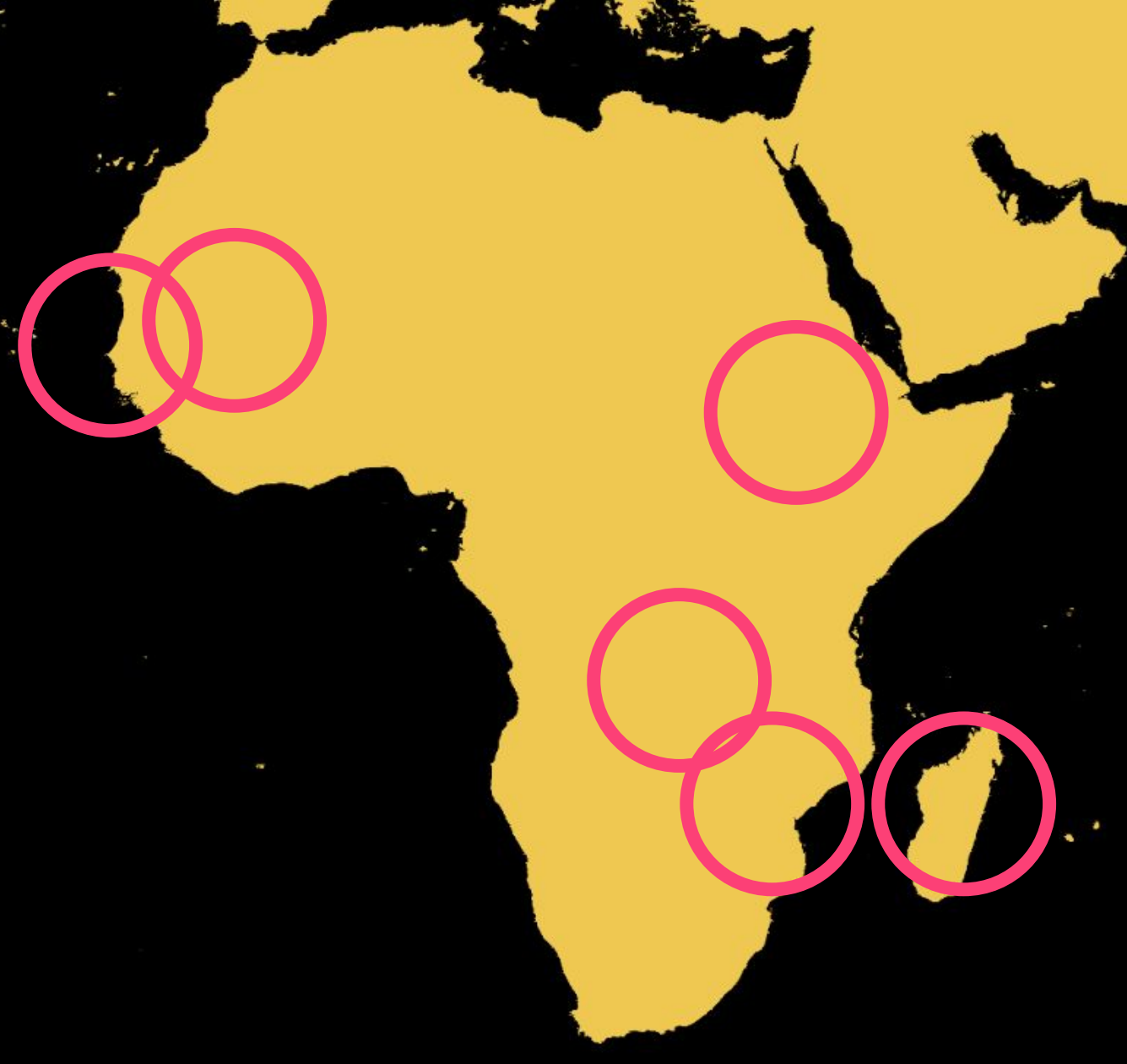


LIBIA
Regione
di Sebha



**Etiopia, Mali,
Senegal,
Madagascar,
Zambia,
Mozambico**

→ Land Grabbing e Agroindustria



MADAGASCAR, Area di Ambositra



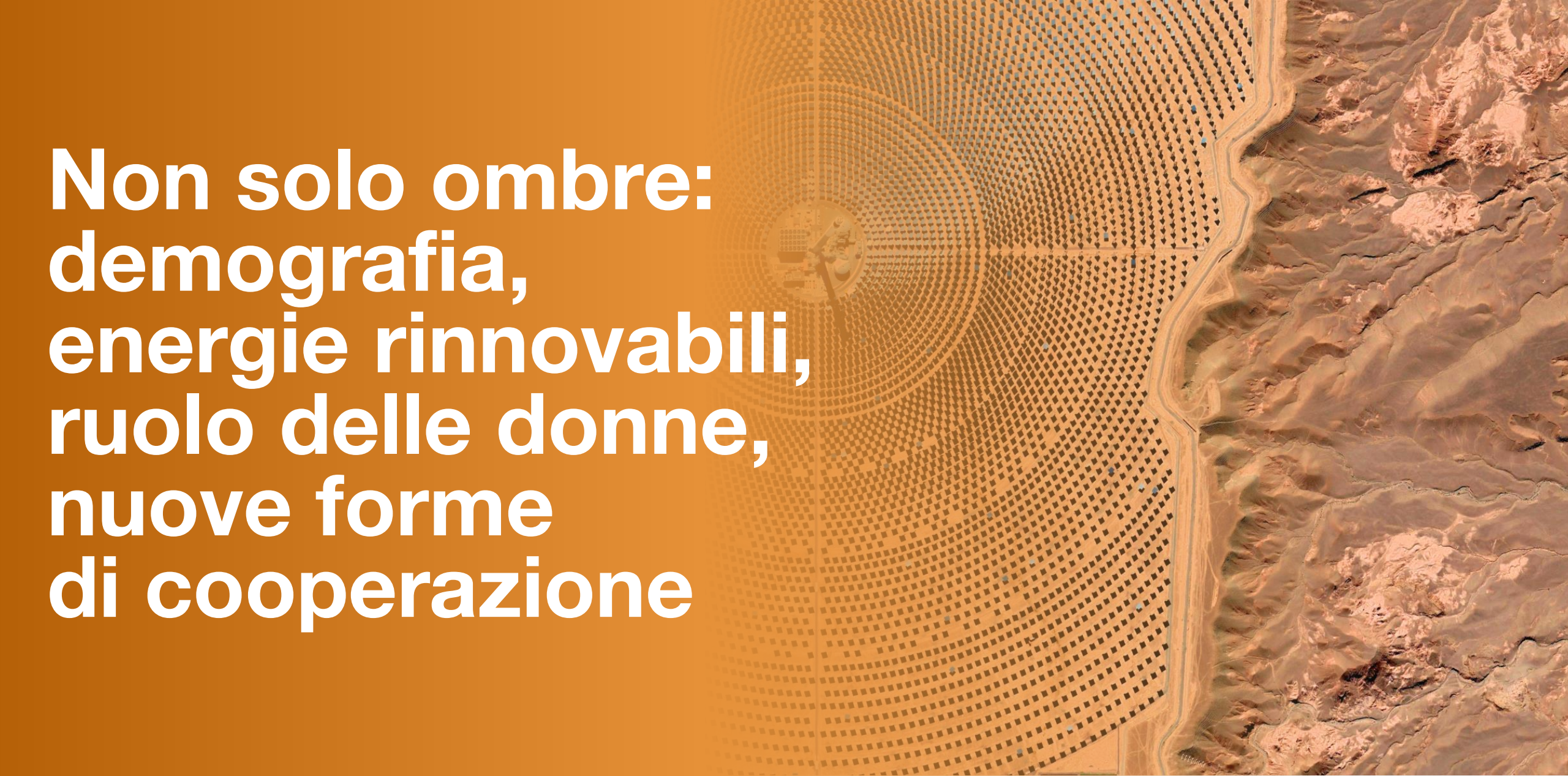
ETIOPIA, Serre di Ziway



ZAMBIA Regione di Lusaka



Google Earth



**Non solo ombre:
demografia,
energie rinnovabili,
ruolo delle donne,
nuove forme
di cooperazione**



Il mondo in tasca?

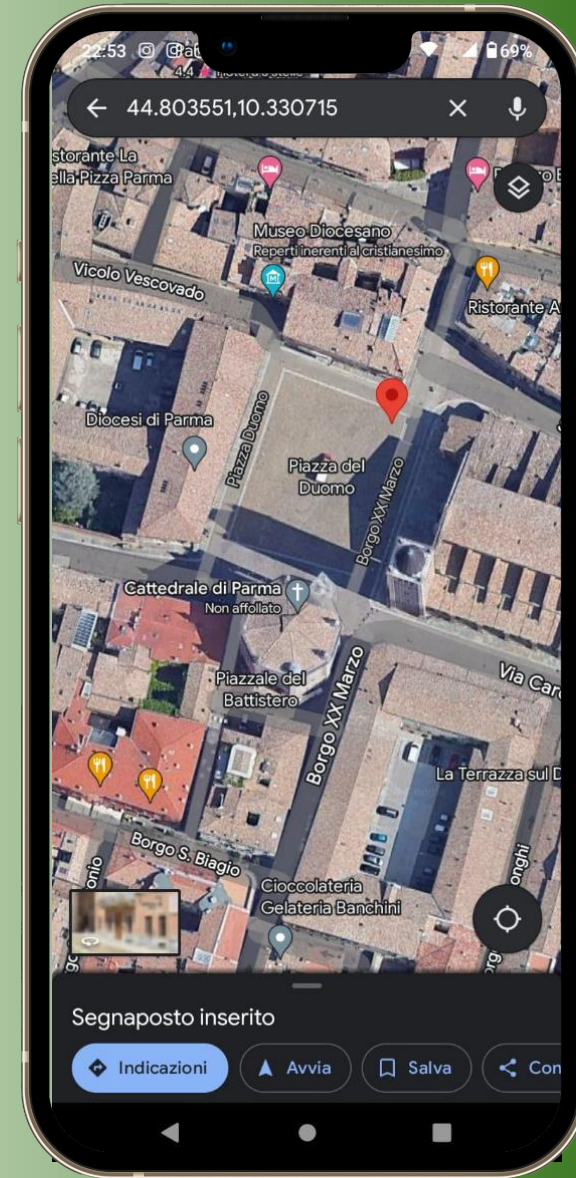
Strumenti per l'osservazione,
la scoperta e l'approfondimento di temi globali,
sociali e ambientali

Strumenti di ricerca e analisi di immagini satellitari

→ Google Maps



→ Google Earth



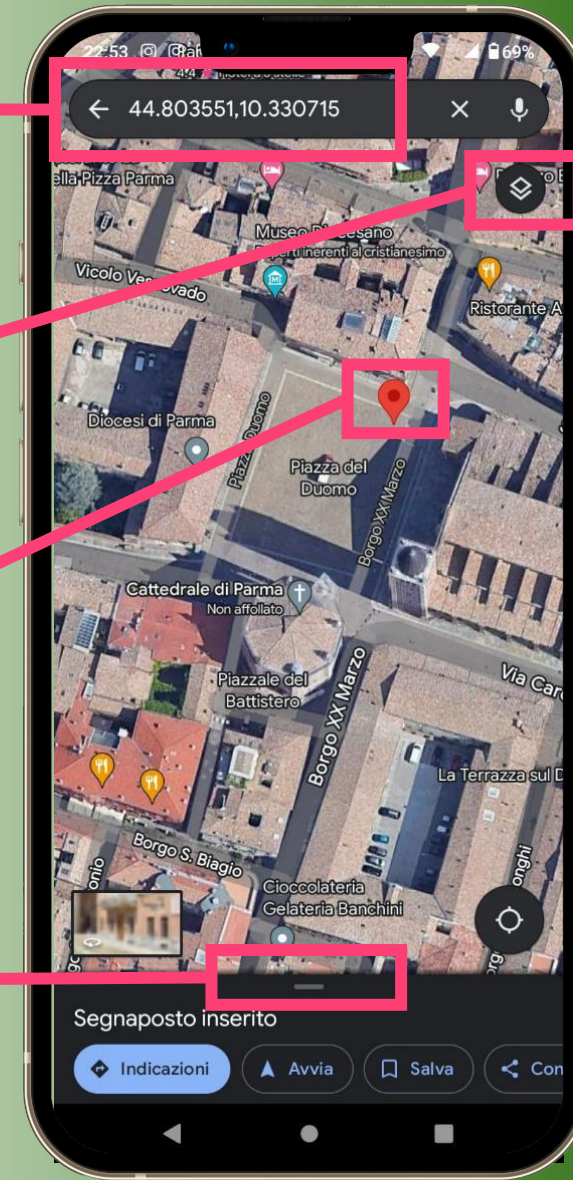


Barra di ricerca
(luoghi o coordinate)

Layers
(mappe o immagini satellitari)

Segnaposto

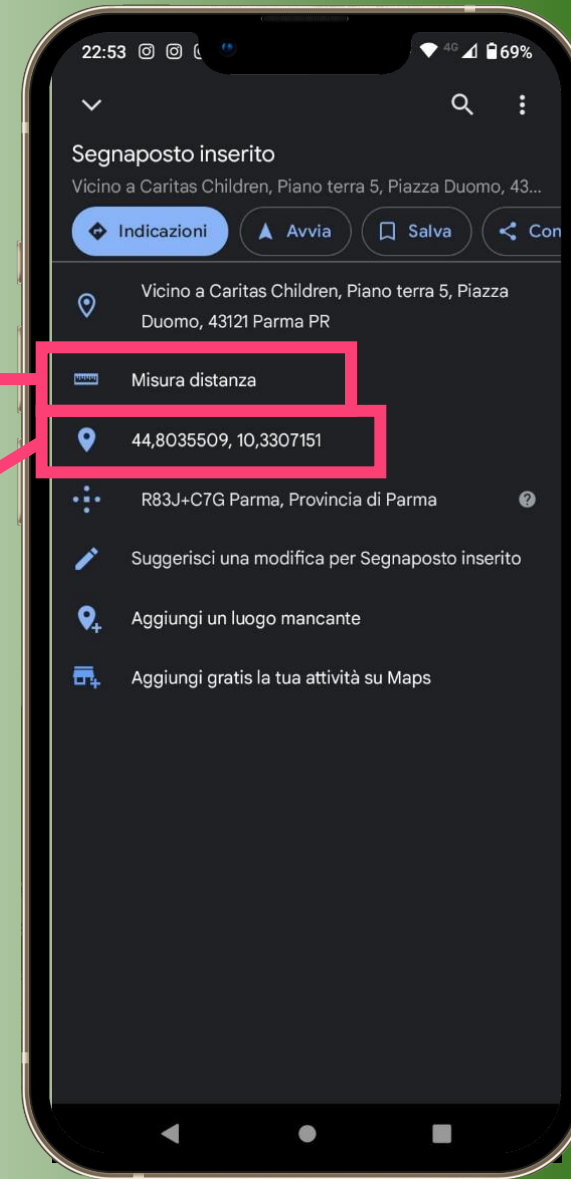
Barra delle funzioni





Misura distanza

Coordinate
del punto
(segnaposto)

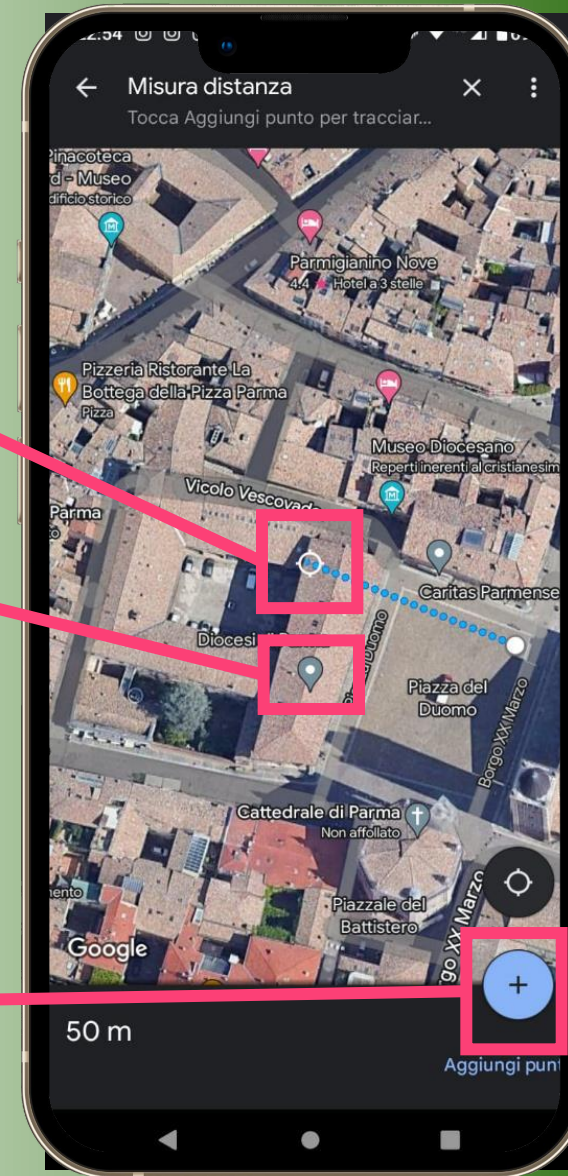




Nuovo punto
(resta sempre
al centro dello
schermo)

Punto precedente

**Aggiunge
un nuovo punto**





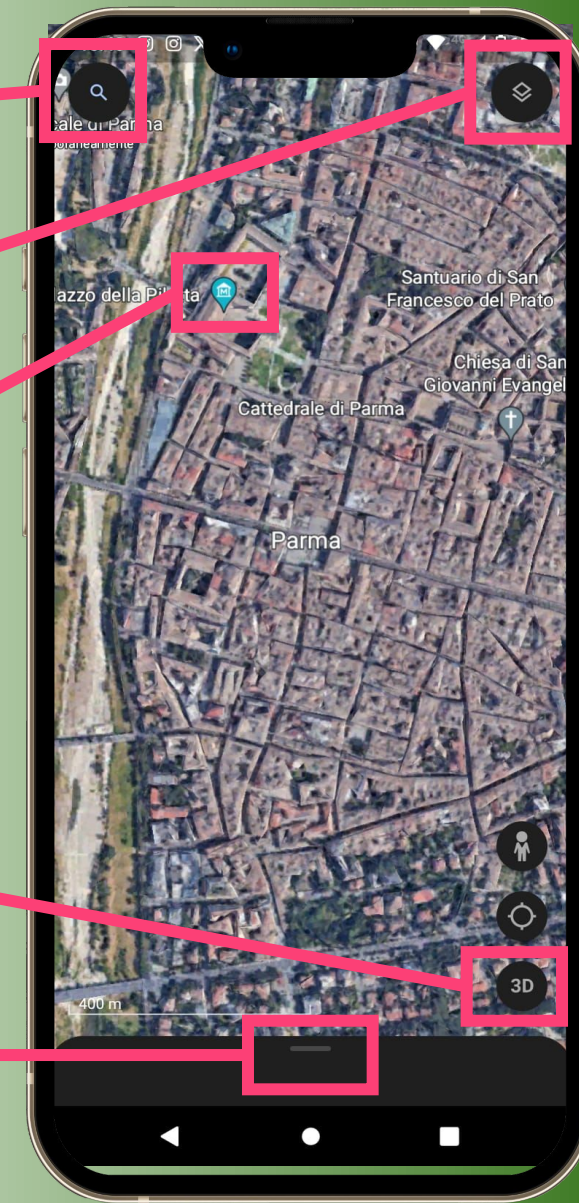
Stili di visualizzazione

Livelli e opzioni aggiuntive

Segnaposto

Visione 3D
(solo in alcune aree/città)

Barra delle funzioni

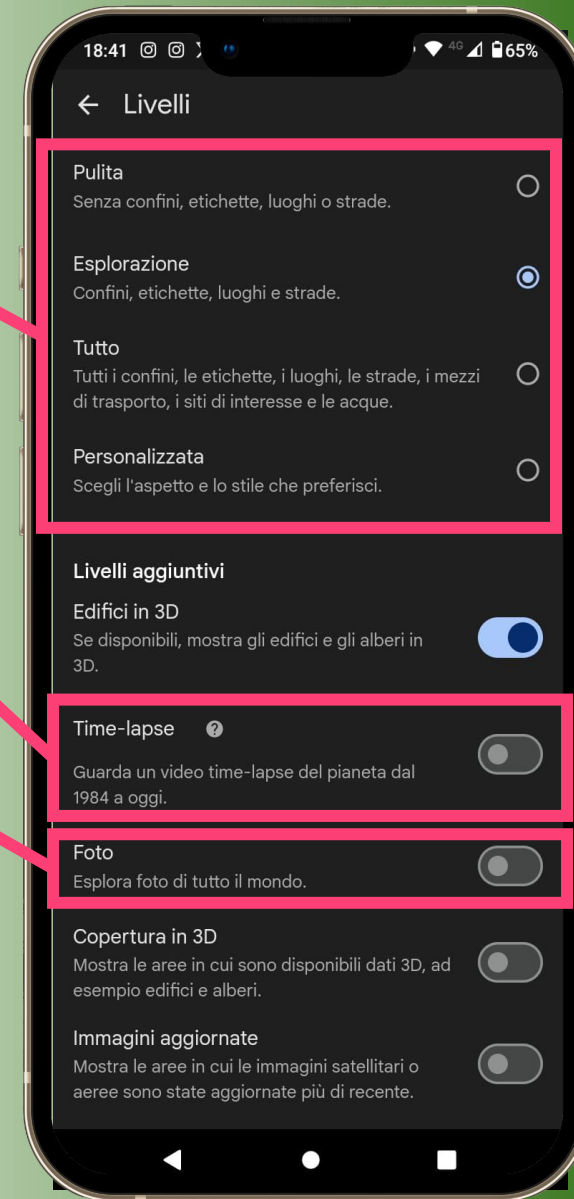




**Stili di
visualizzazione**

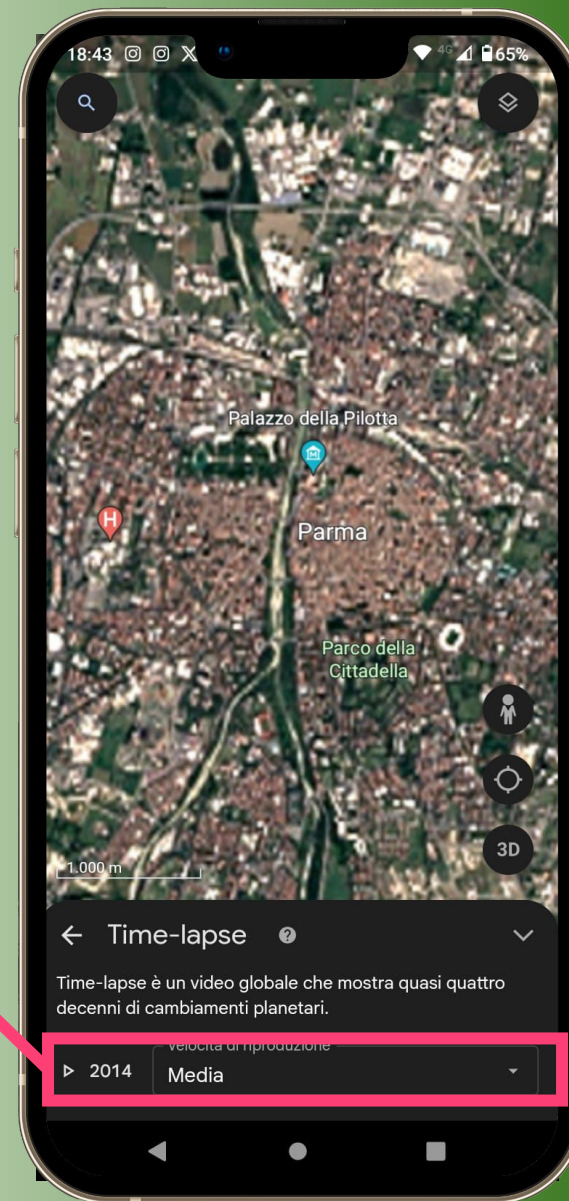
**Animazione con
immagini storiche**

**Raccolta foto
degli utenti**





**Anno dell'immagine,
pausa e velocità
dell'animazione**

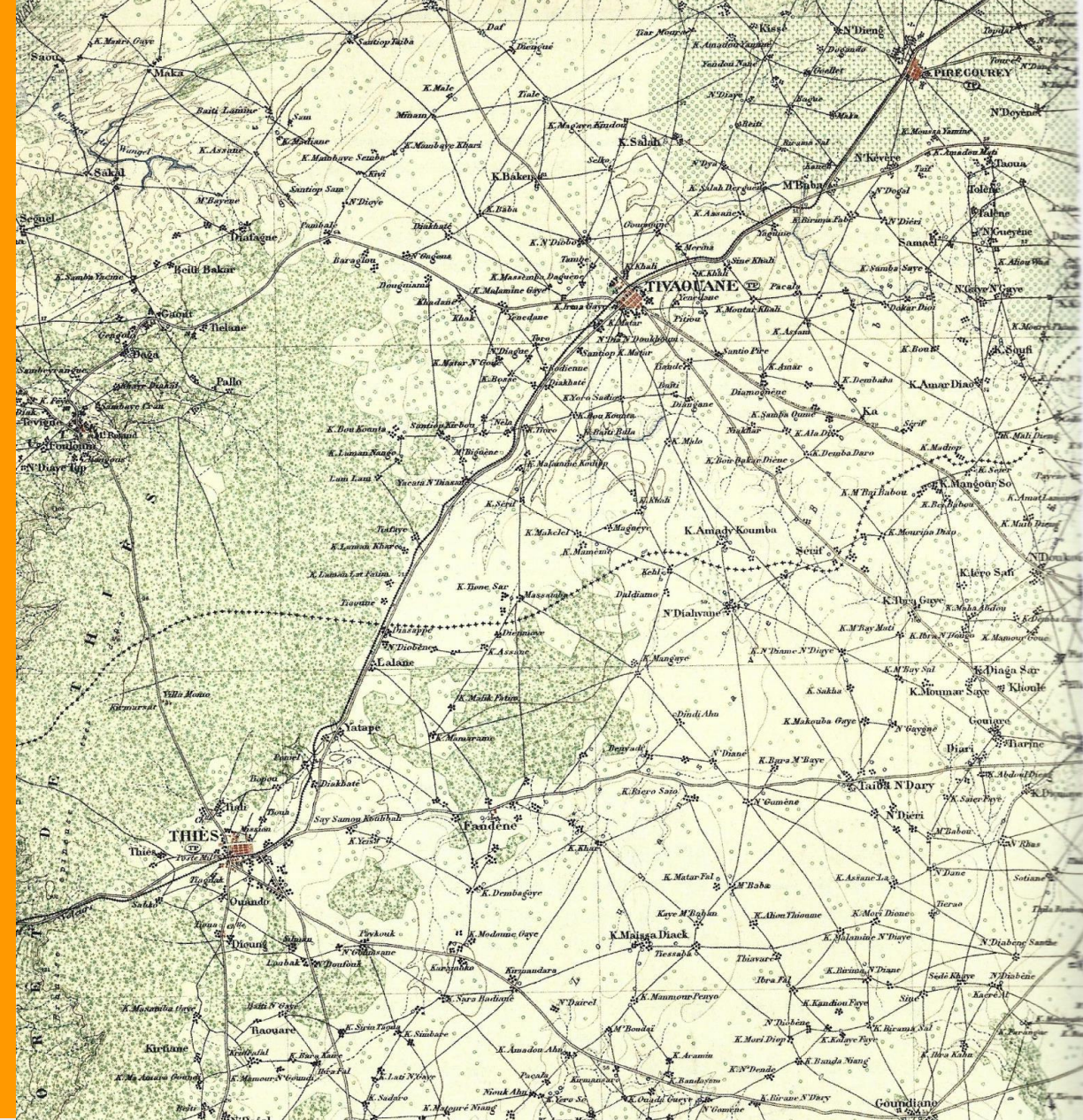




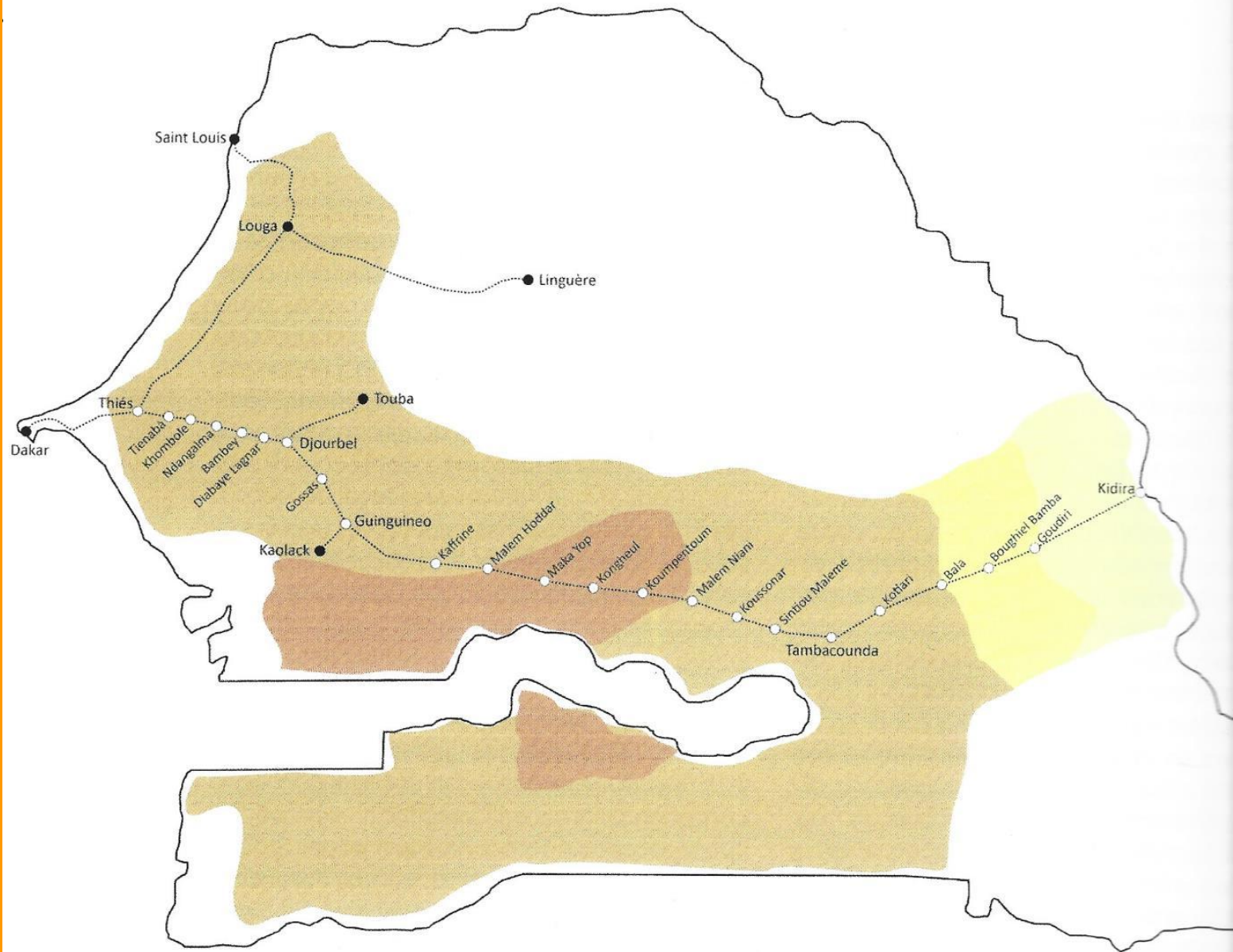
RICERCA GUIDATA 1 | Senegal e Mali

Colonialismo, Neocolonialismo e trasformazioni del territorio

Carte du Senegal | 1905-1915



Carte du Chemin de Fer du Senegal

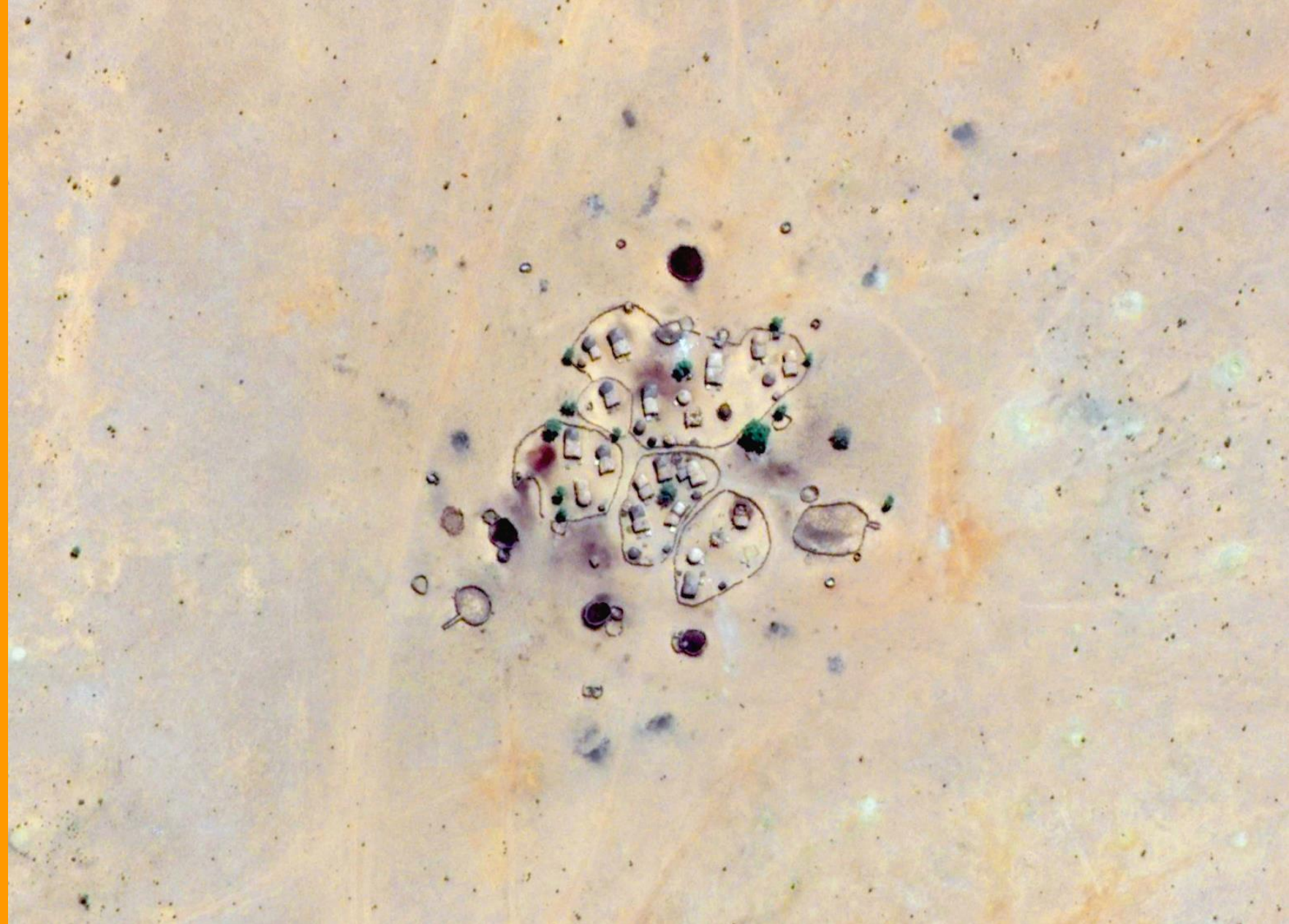


Urbanizzazione e Territorio

Nuovi modelli urbani

- **Gruppo 1** - St. Louis, rue Thierno Ousmane Sy
- **Gruppo 2** - Louga, rue de Millau
- **Gruppo 3** - Bamako, rue 5
- **Gruppo 4** - Fadiouth
- **Gruppo 5** - Konem

**SENEGAL:
Villaggio Peul**



**SENEGAL:
Villaggio Wolof
e coltivazioni tradizionali**



**SENEGAL:
Coltivazioni tradizionali
(miglio e sorgo)**




SENEGAL:
Coltivazioni tradizionali
(miglio e sorgo)



**SENEGAL:
Temeye Salane
Lac de Guiers**



MALI:
Delta interno
e diga di Markala



MALI:
Delta interno



MALI:
Area diga di Markala





RICERCA GUIDATA 2 | RD Congo

Una parte importante dei materiali necessari al funzionamento delle nostre tecnologie arriva dall'est e dal sud della RD Congo. Materiali semiconduttori come il Coltan o minerali utilizzati nelle batterie come il Cobalto vengono estratti in enormi miniere o in piccoli centri informali.

Queste attività hanno un enorme impatto ambientale sugli ecosistemi della regione.

RICERCA GUIDATA 2 | RD Congo - OBIETTIVI



- **Raccogliere screenshot generali delle aree maggiormente interessate da sfruttamento minerario**
- **Cercare e raccogliere screenshot di dettaglio di aree colpite dagli effetti dello sfruttamento minerario**
- **Misurare aree delle miniere o delle discariche di materiali di scavo**
- **Verificare l'evoluzione nel tempo delle miniere.**

RICERCA GUIDATA 2 | RD Congo - LEGGERE LE IMMAGINI



MINIERE “UFFICIALI”

Grandi dimensioni, mezzi e camion dentro le voragini, strutture a gradoni, grandi aree per scarti e rifiuti degli scavi.

MINIERE INFORMALI

Successione di buche e piccoli scavi, deforestazione, presenza di case e ripari di fortuna.



Cittadinanza globale e cartografie

Grazie per l'attenzione.

*Questa pubblicazione è stata realizzata con il contributo della Agenzia Italiana per la Cooperazione allo Sviluppo (AICS). I contenuti di questa pubblicazione sono di esclusiva responsabilità del progetto **CO.DI.RE** Parma e non rappresentano necessariamente il punto di vista dell'Agenzia. Le opinioni espresse nella presente pubblicazione non impegnano in alcun modo l'AICS, che non è responsabile per l'uso che potrebbe essere fatto delle informazioni in essa contenute.*

Contatti: www.aics.gov.it |
comunicazione@aics.gov.it



Comune di Parma



PROVINCIA
DI PARMA



Comune di
SORBOLO MEZZANI



People for development



CASCO
LEARNING



CSV Emilia
CENTRO SERVIZI PER
IL VOLONTARIATO
Piacenza • Parma • Reggio